

# Randofiche®

## Le cirque du Bout du Monde

Communauté de Communes du Lodévois Larzac  
Commune de Saint-Etienne-de-Gourgas



### Les balcons de Gourgas

À la bordure sud du Causse du Larzac, le cirque du Bout du Monde s'établit contre une corniche dominant de 350 m le hameau de Gourgas. En gravissant, à l'ouest, le flanc du Serre de Molenty, on accède à l'ancien chemin muletier de la Canourgue (ferme située sur le causse). A mi-hauteur du cirque, un sentier pénètre entre bois et rochers, et franchit les lits, parfois secs, des petits affluents du ruisseau de la Brèze : l'Aven, le Figaret, le Rieussec.

En contrebas, la vallée ouvre ses paysages variés ; ici sombres ravins, là lumineuses prairies arrosées par de nombreuses sources dont la plus réputée porte le nom de Bronzinadouïre. Le parcours atteint le Pioch Blanc, à l'est, puis rejoint le hameau par le pont de la Doumergarie.






Randonneurs dans le cirque du Bout du Monde  
© CDRP34



Itinéraire agréé par la Fédération française de la randonnée pédestre.



Code de balisage 

-  Bonne direction
-  Changement de direction
-  Mauvaise direction

Vous pouvez rencontrer d'autres couleurs de balisage sur le terrain. Elles sont indiquées à l'intérieur de cette fiche.



### Info-Plus :

Office de tourisme du Lodévois Larzac  
4, place de l'Horloge  
34520 Le Caylar  
Tél. 04 67 44 51 52  
[www.lodevoislarzac.fr](http://www.lodevoislarzac.fr)

Comité Départemental de la Randonnée de l'Hérault  
Maison Départementale des Sports  
200, Avenue du Père Soulas  
34094 Montpellier cedex 5  
Tél. 04 67 41 78 58  
[www.cdrp34.com](http://www.cdrp34.com)



### Info-Culture :

Les roches du Pioch Blanc ont été exploitées jusque vers 1930 pour produire du plâtre. Dans un four, constitué d'une petite voûte édifiée avec les gros cailloux extraits des carrières, un brasier était entretenu pendant dix heures, avant la fermeture des orifices pour que la calcination s'effectue en trois jours. Cette activité artisanale s'arrêtait lorsque manquait le bois. Une fois cuite, la pierre était écrasée à la massue ou broyée dans un moulin à Saint-Etienne-de-Gourgas, pour donner la poudre de plâtre.



Sentier en balcon dans le cirque © CDRP34



1



Du parking, suivre la route à gauche entre les maisons (à gauche, ancien **pont de la Doumergarie**) jusqu'à la D 25E1. L'emprunter à gauche et passer devant le **château de Font Rose**. Continuer par la route sur 150 m, puis monter à droite par un chemin cimenté. Le quitter peu après à gauche pour s'engager sur un sentier bordé de murets ; il monte et serpente en sous-bois puis entre des parcelles cultivées.

2

À la sortie des champs cultivés, ignorer le chemin en face pour monter à droite à travers la forêt. Le sentier sinueux rejoint le chemin caladé (empierré) du Sel (à cause des marches, les charrettes devaient avoir des roues cerclées de fer, d'où le nom de Camin Farrat).

3

Monter à droite sur 200 m en direction du cirque du Bout-du-Monde (GRP® TLM, un sentier qui parcourt les vastes espaces du Larzac Méridional).

4

Quitter le chemin et s'engager à droite sur un sentier bien tracé, en balcon. Le suivre



jusqu'au ruisseau de la Brèze. Ne pas le franchir et préférer le sentier qui descend à droite ; il suit le cirque calcaire couvert d'une belle pinède (**panorama sur la vallée, les cultures, les vergers et le hameau de Gourgas**). Plus loin, franchir un chaos rocheux, continuer par le sentier (*prudence aux abords des falaises*) ; après la traversée du Rieussec, il débouche sur une large piste dans les pins noirs.

5

Emprunter la piste sur 1 km et atteindre un croisement.

6

Laisser la piste qui monte en face pour continuer à descendre vers le hameau. Peu après, suivre la piste de gauche et atteindre la route ; la suivre à droite.

7

Aux premières maisons, quitter la route pour s'engager à gauche sur un sentier descendant. Rejoindre un gué. Franchir le ruisseau de la Brèze, puis tourner à gauche pour regagner le point de départ.