





- 1 Du parking (P), monter par la piste caillouteuse au milieu des chênes verts, à travers le bois des Félibres. Ignorer une première piste à gauche. Poursuivre la montée sur 100 m jusqu'à la séparation avec le sentier GR® 653 (Chemin de Saint-Jacques-de-Compostelle, qui vient de Montpellier et se dirige vers Toulouse).
- 2 Poursuivre à gauche sur la piste. Passer deux lacets. À droite, au pied d'un énorme rocher, remarquer le monument  en souvenir des Félibres morts pour la patrie. Gravier le raidillon à droite, puis rester à flanc sur la piste de gauche et gagner une aire de pique-nique (bancs).
- 3 Traverser l'aire de pique-nique. Au fond, à droite, suivre un sentier en sous-bois (bien suivre le balisage). Monter au milieu des rochers et, par des marches, atteindre la plateforme sommitale . Le panorama s'étend au nord vers le mont Saint-Baudille et la montagne de la Séranne, à l'est vers les monts de Saint-Guilhem, au sud vers le lac du Salagou, le pic de Vissou et le mont Liausson. Plus à l'ouest, c'est le plateau du Caroux et le mont d'Orb et enfin au nord-ouest, derrière Saint-Jean-de-la-Blaquière, les contreforts du Larzac. En bas s'étend toute la plaine viticole de Gignac et ses villages. Par temps clair, on peut apercevoir les Pyrénées.
- 4 Par l'itinéraire utilisé à la montée, rejoindre le parking.



Surplombant le village vigneron de Saint-Saturnin-de-Lucian, du haut de ses 536 m, le roc des Deux Vierges est l'un des points de repère de la vallée de l'Hérault. Il offre un panorama imprenable. Ce circuit d'interprétation, à parcourir en famille ou entre amis, permet de prendre la mesure de ce site unique d'un point de vue géologique, historique et culturel.



- Saint-Saturnin-de-Lucian, à 44 km au nord-ouest de Montpellier par les N 109 (direction Millau), A750 (sortie 57), D 619 (traverser Saint-Félix-de-Lodez), D 141 (traverser Jonquières) et D 130
- P (GPS : N 43.42°45.3" E 3°27'56.1") à Saint-Saturnin, prendre à gauche une piste goudronnée sur 4 km, direction le rocher des Vierges. Aller jusqu'au parking.



Sur le territoire de la commune de : **SAINT-SATURNIN-DE-LUCIAN**

- **Office de tourisme intercommunal Saint-Guilhem-le-Désert – Vallée de l'Hérault\*\*\***  
Gignac : 04 67 57 58 83, Saint-Guilhem-le-Désert : 04 67 57 44 33,  
Pont du Diable – Maison du Grand Site : 04 99 61 73 01,  
[www.saintguilhem-valleeherault.fr](http://www.saintguilhem-valleeherault.fr)
- **Communauté de communes Vallée de l'Hérault**  
Tél. : 04 67 57 04 50 - [www.cc-vallee-herault.fr](http://www.cc-vallee-herault.fr)
- **Comité Départemental de la Randonnée Pédestre de l'Hérault**  
Tél. : 04 67 41 78 58 - <http://herault.ffrandonnee.fr>



Itinéraire aménagé par la Communauté de communes Vallée de l'Hérault

Le nom Fiche Rando Hérault® est une marque déposée ; nul ne peut l'utiliser sans l'autorisation du Comité Départemental de Randonnée Pédestre.

Papier issu de forêts gérées durablement. Ne pas jeter sur la voie publique.

## Le Roc des Deux Vierges

Saint-Saturnin-de-Lucian  
CŒUR D'HERAULT

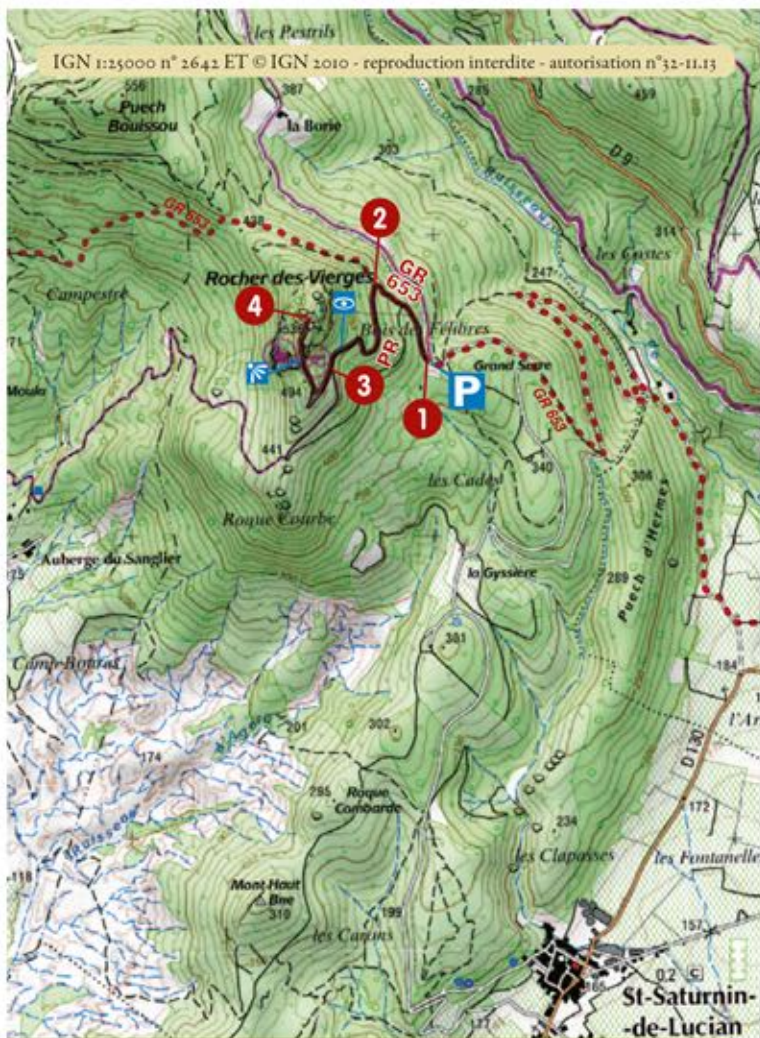
Fiche  
**rando**  
Hérault  
Le Languedoc

3km

FACILE / 1h30







### LÉGENDE DE LA CARTE

- Tracé de l'itinéraire
- Danger
- Repères chiffrés
- À voir
- Parking
- Point de vue

### CODE DE BALISAGE

- Bonne direction
- Changement de direction
- Mauvaise direction

Sur la fin de l'ascension (200 m) : ne pas s'écarter du sentier, glissant par temps de pluie (abri : refuge communal).

Au belvédère : ne pas monter sur les rochers.

Numéro de secours : 112



## UN PAYSAGE AUX MULTIPLES FACETTES

Le roc des Deux Vierges fait partie des sites naturels incontournables de la vallée de l'Hérault. Il est classé depuis 1957 parmi les sites pittoresques du département. La géologie particulière du site participe à sa notoriété. Plusieurs périodes géologiques y sont ainsi observables. Le roc des Deux Vierges est posé sur un socle de « ruffes », roches rouges typiques de la vallée du Salagou, datant de moins 250 millions d'années (ère primaire). Un imposant ravin, nommé « canyon du Diable », s'est formé sur le versant ouest du roc (Saint-Jean-de-la-Blaquière). Forteresse naturelle, le roc des Deux Vierges est surmonté d'une plateforme rocheuse, ceinte de colonnes de dolomies ruiniformes, représentatives de l'ère secondaire. On retrouve également ces formations géologiques sur les contreforts du Larzac méridional.

Les paysages observables dans la plaine alluviale de l'Hérault (terre orangée, galets roulés) correspondent aux transformations les plus récentes, opérées il y a 1,5 millions d'années (ère quaternaire). Le site abrite une végétation méditerranéenne caractéristique, alternance de taillis de chênes verts, landes à genêts et prairies sèches. Autrefois pâturé, cet espace tend aujourd'hui à se refermer, et est recolonisé par la forêt.



## UNE OCCUPATION HUMAINE TRÈS ANCIENNE

Le roc des Deux Vierges offre un belvédère imprenable sur les vallées de l'Hérault et de la Lergue. Cette position lui voua très tôt un rôle stratégique, permettant le contrôle des voies de communication reliant la mer Méditerranée au Massif central. Plusieurs campagnes de fouilles ont participé à la mise à jour de multiples objets datant de l'âge de bronze, aujourd'hui exposés au musée de Lodève. Cependant, c'est au Moyen Âge que le site prit sa dimension actuelle. Ce volet historique se traduit par la présence d'éléments de patrimoine bâti. La plateforme sommitale accueille les ruines d'anciennes fortifications, ainsi que la chapelle Saint-Fulcran (XI<sup>e</sup> siècle), édifice en parfait état grâce à des rénovations successives réalisées par la commune de Saint-



Saturnin-de-Lucian. Cet ensemble constitua la demeure de la seigneurie des Deux Vierges, très influente sur le bassin lodévois pendant le Moyen Âge.

Le roc des Deux Vierges est également un site d'intérêt culturel. Depuis 1935, un mémorial au Félibrige a été érigé au cœur du bois de la Sainte-Étoile, pour rendre hommage à la culture et à la langue d'Oc. Véritables emblèmes du village, les vigneronnes de Saint-Saturnin-de-Lucian ont bâti leur notoriété sur les contreforts du roc des Deux Vierges. Ce terroir est en effet l'un des plus prisés de la région, produisant des vins de grande qualité.

## À VOIR

- La chapelle Saint-Fulcran et les ruines de fortifications.
- Le belvédère sur la vallée de l'Hérault.
- Chemin de Saint-Jacques-de-Compostelle (GR® 653).

## À DÉGUSTER

- Les vins de Saint-Saturnin-de-Lucian, dégustation vente au caveau.

## À VISITER

- Le sentier du Vin et des Poètes : au départ de la cave coopérative de Saint-Saturnin-de-Lucian, balade sonore et gratuite de 45 min (informations : 04 67 96 61 52).

